

C 1

PLANO ESTADUAL DE RECURSOS HÍDRICOS – PERH/SC

REGIÃO HIDROGRÁFICA: RH 1						
TEMA: Preservação e Recuperação dos Recursos Hídricos Superficiais e Subterâneos						
Sub Tema 01- Preservação de áreas de interesse para proteção dos Recursos Hídricos						
Problema-Foco	PROPOSTAS	Validação			Nota	Prioridade
		Consenso	Maioria Democrática	Minoria democrática		
	→ Destinar Unidades de Conservação		X		7	
	→ Criar Mecanismo de Compensação financeira em áreas APP- Incentivo Fiscal	X			8	
	→ Intensificar Programas de Educação Ambiental	X			9	
	• Conscientização - Mta Ciliar e Nascentes	X			9	
	→ Limpeza Imediata dos Rios			X	5	
	→ Uso Correto da água	X			8	
	→ Captação da água da Chuva		X		7	
	→ Adequar a lei com a realidade local	X			9	
	→ Criação de Agenda 21 locais	X			7	
	→ Otimização dos Condensados	X			5	
	→ Substituição de Proves Exóticas por Árvores Nativas em áreas APP			X	6	

[Handwritten signatures and initials on the left margin]

[Handwritten signatures and notes at the bottom of the page]

C2

PLANO ESTADUAL DE RECURSOS HÍDRICOS - PERH/SC

REGIÃO HIDROGRÁFICA: RH-1

TEMA: Preservação e Recuperação dos Recursos Hídricos Superficiais e Subterâneos
 Sub-Tema C2 - Recuperação da Mata Ciliar e de áreas de interesse p/ Preserv. dos Rec. Hídricos

Problema-Foco	PROPOSTAS	Validação			Nota	Prioridade
		Consenso	Maioria Democrática	Minoria democrática		
	-> Isolamento e Recuperação da mata ciliar por áreas nativas de regiao	X			9	
	-> Readequar a legislação	X			8	
	-> Difundir na criança a visão da proteção ambiental	X			9	
	-> Criar fundos públicos para financiar projetos de recuperação de mata ciliar.	X			8	
	-> Incentivar uso de espécies nativas frutíferas e potencial de exploração	X			7	
	-> Manter cobertura permanente no solo	X			9	
	-> Incentivar Agricultura Alternativa-Agroecológica	X			8	
	-> Evitar o uso de herbicidas e manejo					

[Handwritten notes and signatures on the left margin]

com convencional - uso de Terracos - Programa Municipal

[Signatures and stamps at the bottom right]



C3

PLANO ESTADUAL DE RECURSOS HÍDRICOS - PERH/SC

REGIÃO HIDROGRÁFICA:

TEMA:

C-3 Controle de Processos erosivos
~~Reserva pontual de Mata Ciliar de áreas de interesse p/ Reserv. Recursos Hídricos~~

Problema-Foco	PROPOSTAS	Validação			Nota	Prioridade
		Consenso	Majoria Democrática	Minoria democrática		
	-> Uso Racional do Solo com incentivo ao plantio Direto	X			9	
	-> Captação Água de Chuva	X			6	
	-> Recuperação de Mata Ciliar	X			9	
	-> Manutenção das Estradas -relocação melhor planejamento das estradas e processos	X			9	

[Handwritten scribbles and signatures on the left margin]

[Handwritten signatures and names at the bottom of the page]

C4

PLANO ESTADUAL DE RECURSOS HÍDRICOS - PERH/SC

REGIÃO HIDROGRÁFICA: RH-1

TEMA: Preservação e Recuperação dos Recursos Hídricos Superficiais e Subterâneos

Sub Tema C4- ~~Contexto~~ ~~do~~ ~~Processo~~ ~~existente~~ Preservação de Áreas de recarga

Problema-Foco	PROPOSTAS	Validação			Nota	Prioridade
		Consenso	Maioria Democrática	Minoria democrática		
	→ Fiscalização efetiva pelos governos			X	6	
	→ Tombamento e Preservação dos banhados e APP e com isolamento de nascentes	X			8	
	→ Políticas Ambientais voltadas a realidade regional			X	8	
	→ Retenção da Água com construção de peixes / lagoas	X			7	
	→ ^{Evitar} Não perfurar poços artesianos	X			8	
	→ Transformar áreas de banhado como bem de utilidade pública Municipal	X			9	
	→ Criar unidades de Conservação	X			7	
	→ Desenvolver atividades de Base Local	X			5	

[Handwritten scribbles and signatures on the left margin]

[Handwritten signatures and names at the bottom of the page]

CS

PLANO ESTADUAL DE RECURSOS HÍDRICOS - PERH/SC

REGIÃO HIDROGRÁFICA: RH-1

TEMA: Reservação e Recuperação dos Recursos Hídricos Superficiais e Subterâneos

Sub Tema C-5 - Reservação X pol. áreas de recarga de aquíferos ^{o papel} dos sistemas

Problema-Foco	PROPOSTAS	Validação			Nota	Prioridade
		Consenso	Majoria Democrática	Minoria democrática		
	→ Órgãos Públicos Deveriam dar exemplo de reaproveitamento da água de chuva (Unox)	X			9	
	→ Boas mecanismos de racionalização do uso da água	X			9	
	→ Criação de taxa para quem utiliza reventada em incentivo p/ quem preserva	X		Atas	8	
	→ As empresas devem compensar o uso excessivo da água	X		Atas	8	
	→ Fiscalização efetiva pelos governos			X	6	
	→ Políticas ambientais voltadas a realidade regional			X	8	

[Handwritten signature]

[Handwritten signatures and notes]

PLANO ESTADUAL DE RECURSOS HÍDRICOS – PERH/SC

REGIÃO HIDROGRÁFICA: EXTREMO OESTE						
TEMA: EVENTOS HIDROLÓGICOS CRÍTICOS - SECAS E ENCHENTES						
SUB-TEMA D1 - IMPACTOS						
Problema-Foco	PROPOSTAS	Validação			Nota	Prioridade
		Consenso	Majoria Democrática	Minoria democrática		
ESTIAGEM	PERDAS NA PRODUÇÃO AGROPECUÁRIA.	X			9	2º
	REDUÇÃO NA DISPONIBILIZAÇÃO DA ÁGUA PARA CONSUMO HUMANO E ANIMAL, URBANO E RURAL.	X			9	3º
	AUMENTO DO CUSTO PARA DISPONIBILIZAÇÃO DA ÁGUA.	X			7	6º
	REDUÇÃO DA QUALIDADE DA ÁGUA.	X			7	5º
	AUMENTO DA INCIDÊNCIA DE DOENÇAS HUMANAS E ANIMAIS.	X			7	4º
	REDUÇÃO DO MOVIMENTO ECONÔMICO.	X			8	3º
	AUMENTO DO CUSTO DE VIDA DA POPULAÇÃO.	X			6	8º
	REDUÇÃO DA PRODUÇÃO DE ENERGIA ELÉTRICA.	X			5	10º
	AUMENTO DO CONSUMO DE ENERGIA ELÉTRICA.	X			5	11º
	ÊXODO RURAL.	X			5	9º
	INSTABILIDADE SOCIAL.	X			5	7º

Antônio de Souza
 Jairo Malucelli
 Denilson Vicentim
 Nuno de Souza
 Arno Müller
 (JANIO)
 Dadi



PLANO ESTADUAL DE RECURSOS HÍDRICOS - PERH/SC

REGIÃO HIDROGRÁFICA: EXTREMO OESTE

TEMA: EVENTOS HIDROLÓGICOS CRÍTICOS - SECAS E ENCHENTES

SUB-TEMA D2 - AÇÕES DE MINIMIZAÇÃO DOS EFEITOS DAS ENCHENTES

Problema-Foco	PROPOSTAS	Validação			Nota	Prioridade
		Consenso	Majoria Democrática	Minoria democrática		
ENCHENTES	MANEJO E CONSERVAÇÃO DO SOLO E ÁGUA	X			9	1º
	IMPLANTAÇÃO DA MATA CILIAR	X			9	3º
	ZONAMENTO URBANO	X			8	4º
	LIMITAR ÁREAS DE IMPERMEABILIZAÇÃO URBANA	X			8	5º
	DEFESA CIVIL MOBILIZADA	X			7	6º
	CONSCIENTIZAÇÃO DO DESTINO ADEQUADO DO LIXO	X			9	2º



 Newsa

REGIÃO HIDROGRÁFICA: EXTREMO OESTE

TEMA: EVENTOS HIDROLÓGICOS CRÍTICOS - SECAS E ENCHENTES

SUB-TEMA D3 - AÇÕES DE MINIMIZAÇÃO DOS EFEITOS DAS SECAS

Problema-Foco	PROPOSTAS	Validação			Nota	Prioridade
		Consenso	Majoria Democrática	Minoria democrática		
ESTIAGEM	FUNDO DE INDENIZAÇÃO PARA ÁREAS PRESERVADAS	X			8	11º
	(MATA CILIAR)	X			8	11º
	ESTABELECE CRITÉRIOS PARA CRIAÇÃO DE	X			8	7º
	ANIMAIS DE PRODUÇÃO (ESTABELECE LIMITES)	X			8	7º





PLANO ESTADUAL DE RECURSOS HÍDRICOS - PERH/SC







REGIÃO HIDROGRÁFICA: RH 01

TEMA: USO DE RECURSOS HÍDRICOS SUPERFICIAIS E SUBTERRÂNEOS

SUB-TEMA: ABASTECIMENTO PÚBLICO

Problema-Foco	PROPOSTAS	Validação			Nota	Prioridade
		Consenso	Majoria Democrática	Minoria democrática		
Contaminação Química	Aplicação da lei, fiscalização					
	Realizar estudos para verificar o grau de contaminação da água (rural e urbana)					
	Conscientização e orientação do uso adequado					
Contaminação Orgânica	Tratamento dos efluentes no perímetro urbano e rural					
	Reconstituição da Mata Ciliar					
Falta de água	Uso racional da água					
	Armazenamento da água das chuvas (solo)					

 Domingos Braubach
 Juarez
 Luiz
 Baberhardt

PLANO ESTADUAL DE RECURSOS HÍDRICOS – PERH/SC

REGIÃO HIDROGRÁFICA: RH 01

TEMA: USO DE RECURSOS HÍDRICOS SUPERFICIAIS E SUBTERRÂNEOS

SUB-TEMA 02: MANEJO RURAL

Problema-Foco	PROPOSTAS	Validação			Nota	Prioridade
		Consenso	Majoria Democrática	Minoria democrática		
Concentração de Animais	Limitação do n.º de animais de acordo com a capacidade de suporte de cada propriedade, com coresponsabilização dos parceiros. Incentivar a construção de biodigestores nas propriedades rurais (recursos)					
	<i>[Handwritten signatures and scribbles]</i>					
	<i>[Handwritten signatures and scribbles]</i>					
	<i>[Handwritten signatures and scribbles]</i>					
	<i>[Handwritten signatures and scribbles]</i>					
	<i>[Handwritten signatures and scribbles]</i>					
	<i>[Handwritten signatures and scribbles]</i>					
	<i>[Handwritten signatures and scribbles]</i>					
	<i>[Handwritten signatures and scribbles]</i>					
	<i>[Handwritten signatures and scribbles]</i>					

[Handwritten signature]

PLANO ESTADUAL DE RECURSOS HÍDRICOS - PERH/SC

REGIÃO HIDROGRÁFICA: RH 01

TEMA: USO DE RECURSOS HÍDRICOS SUPERFICIAIS E SUBTERRÂNEOS

SUB-TEMA E 4: USOS NÃO CONSUNTIVOS DA ÁGUA

Problema-Foco	PROPOSTAS	Validação			Nota	Prioridade
		Consenso	Maioria Democrática	Minoria democrática		
Peixes	Repovoamento dos rios					
Despesca	Instalação de sistemas eficientes de					
	retenção de resíduos					
	Problema juventude trabalho					
	trabalho juventude trabalho					
	trabalho juventude trabalho					
	trabalho juventude trabalho					
	Blaberhardt. forma					
	Marcio sentido					
	Diretor geral trabalho					
	trabalho					